
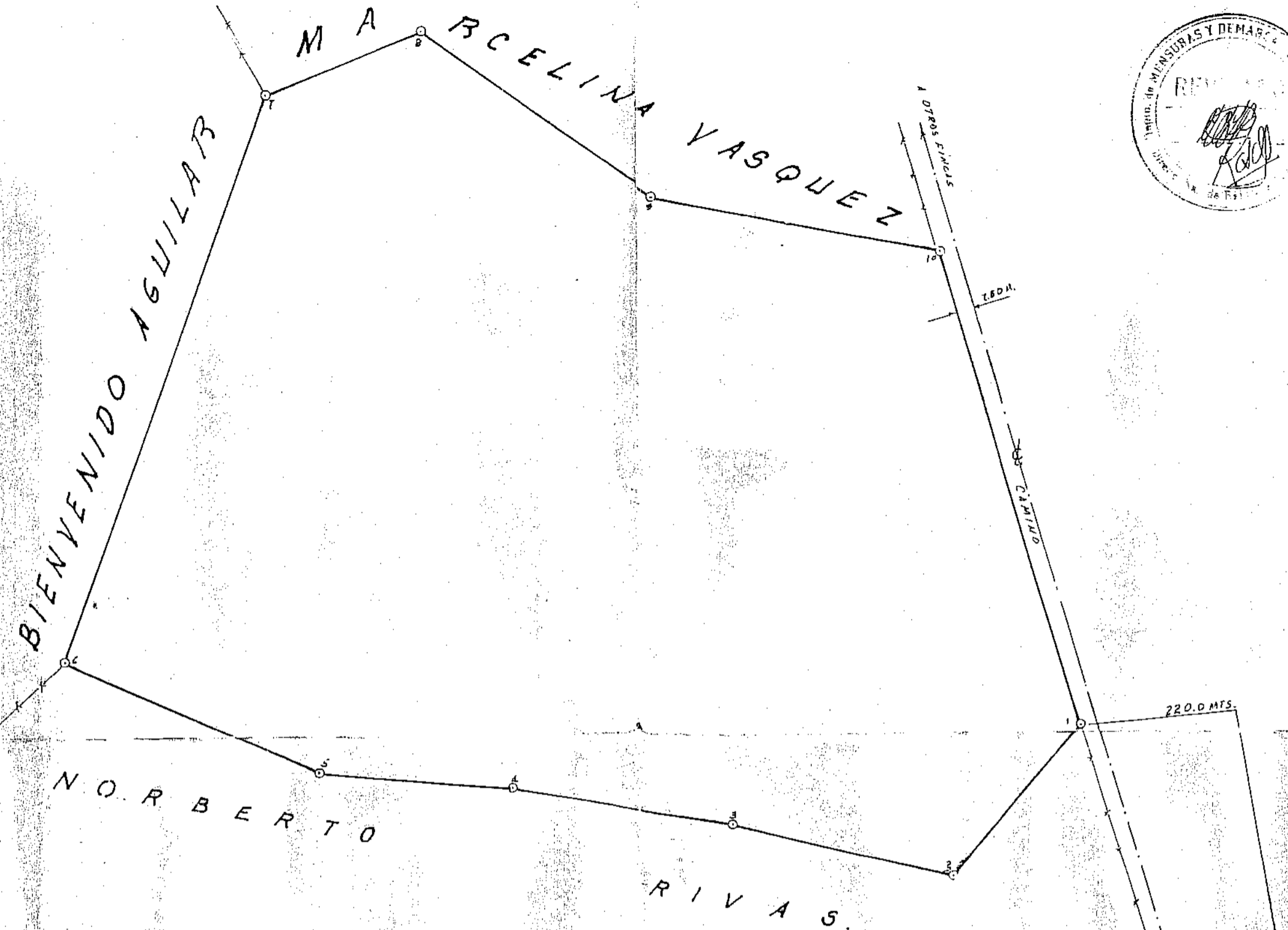


TITULADO

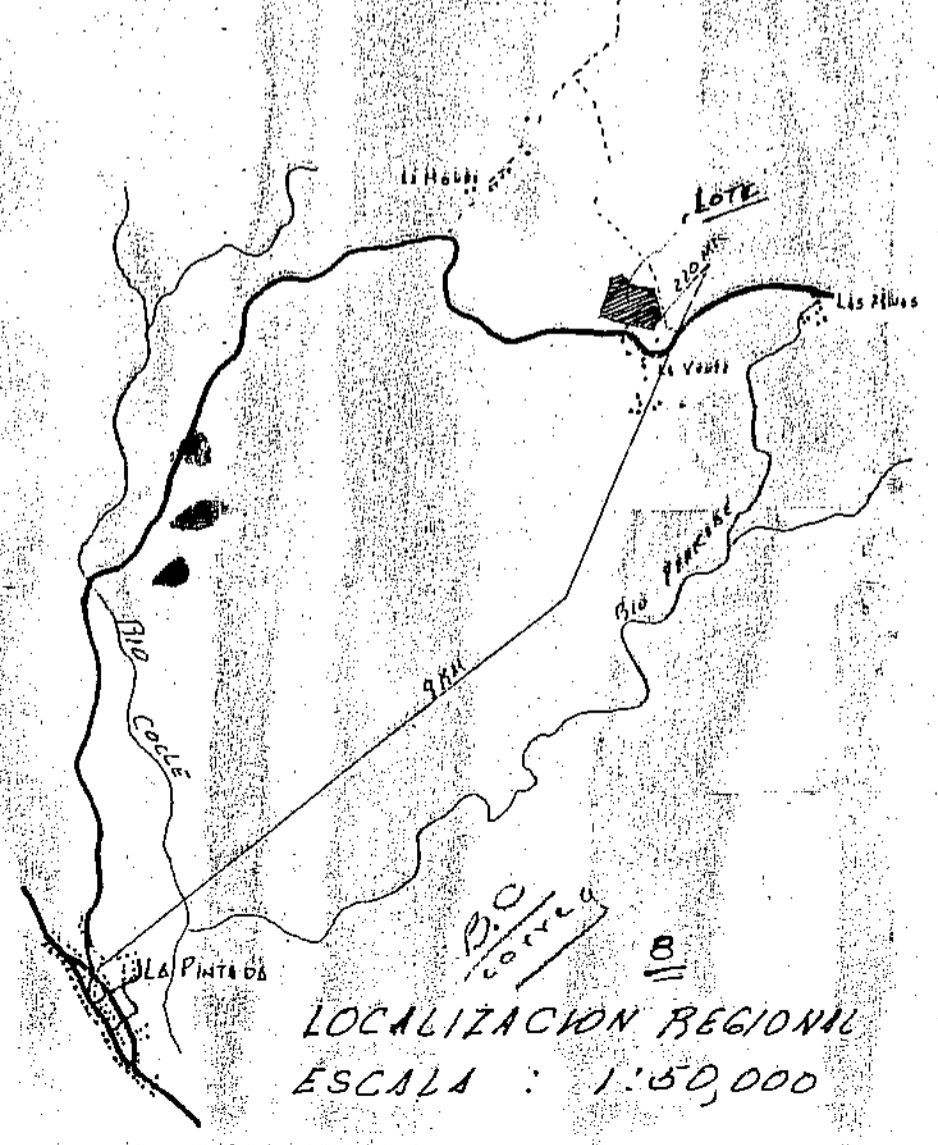


DATOS DE CAMPO		
ESTACION	DISTANCIA	RUMBO
1 2	91.58	S 39° 32' W
2 3	102.05	N 76° 23' W
3 4	104.13	N 79° 57' W
4 5	87.28	N 85° 46' W
5 6	127.77	N 65° 17' W
6 7	273.90	N 19° 20' E
7 8	75.71	N 67° 16' E
8 9	132.14	S 55° 06' E
9 10	131.81	S 79° 10' E
10 1	228.17	S 16° 30' E

NOTA:  
EL POLIGONO CORRESPONDE A LA LINEA DE PROPIEDAD.  
SE COLOCARON MONUMENTOS DE CONCRETO EN LOS PUNTO 1, 2 Y 3.

NOTA:  
EN ATENCION A MEMORANDO NO. DAT-186 DEL 23 DE OCTUBRE DE 1960, SE CORRIGIO EL COLINDANTE POR EL LADO SUR, DONDE DEBEA JULIO GUTIERREZ DEBE DECIR NORBERTO RIVAS, QUE ES LO CORRECTO. SANTIAGO, 27 DE OCTUBRE DE 1960.

JOSE ARMANDO TATIS  
JEFE DEL CEN. DE MENSURAS Y DEMARCACION DE TIERRAS.



LOCALIZACION REGIONAL  
ESCALA : 1:50,000

Resol. No. ... 2-0933...  
Fecha ... 23-10-80  
Finca No. ... 2071...  
TOMO ... 221...  
FOLIO ... 208...

REPUBLICA DE PANAMA  
DIRECCION GENERAL DE MENSURAS Y DEMARCACION DE TIERRAS  
PLANO No. 22-2419  
29 de Junio de 1977  
Aprobado: JOSE ARMANDO TATIS

REPUBLICA DE PANAMA  
PROVINCIA COCLE  
DISTRITO LA PINTADA  
CORREG. LLANO GRANDE  
GLOBO DE TERRENO QUE SERA SOLICITADO EN COMPRA AL MINISTERIO DE DESARROLLO AGROPECUARIO POR RAFAEL QUIROS  
AREA: 11 Has + 6,736.86 M<sup>2</sup>  
LEV. POR: B.A. ALZAMORA  
CALCULO: B.A. ALZAMORA  
ESCALA: 1:2,000  
DIBUJO: B.A. ALZAMORA  
FECHA: MAYO-1979  
JOSE ARMANDO TATIS  
AGRIMENSOP  
LICENCIADO N.º AG-4525  
LEY 15 DEL 25 DE ENERO DE 1959  
JUNTA TECNICA DE INGENIERIA Y ARQUITECTURA