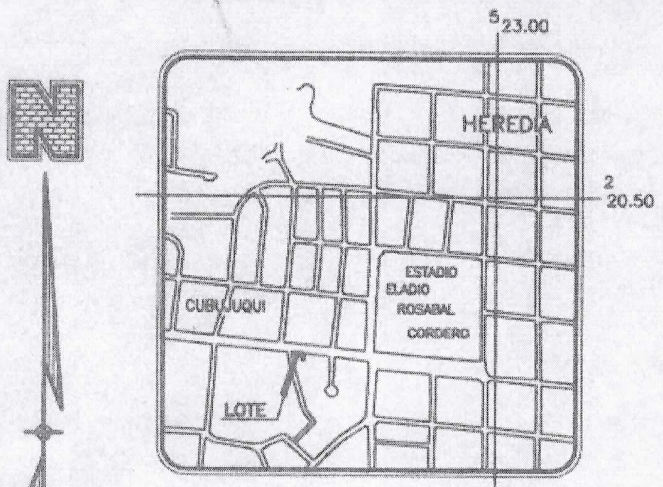



ESPACIO PARA SELLOS Y TIMBRES

CATASTRO NACIONAL
183 68
 ROLLO IMAGEN
 SECCION MICROFILM AÑO 1997

REGISTRO NACIONAL CATASTRO NACIONAL
 El presente plano ha cumplido con los requisitos exigidos por la ley, por lo que ha sido registrado bajo el siguiente número:
H-43A 520-97
17 SEP 1997
 Fecha _____ Firma Autorizada _____



DERROTERO

LINEA	AZIMUT		DISTANCIA	
	°	'	m	cm
1 - 2	94	41	14	93
2 - 3	92	34	2	68
3 - 4	158	15	4	48
4 - 5	249	09	3	23
5 - 6	346	25	2	00
6 - 7	254	15	13	75
7 - 1	343	36	8	79

EMPRESA DE SERVICIOS PUBLICOS DE HEREDIA
DIRECCION ACUEDUCTOS Y ALCANTARILLADO

La Dirección de Acueductos y Alcantarillados certifica que en este sector:

Existe servicio de agua potable.
 Existe servicio de aguas negras.

 P./D. A. A. 02/6/97
 Fecha

LOCALIZACION DE LOTE

HOJAS ----- BURIO Y CUBUJUQUI
 ESCALA ----- 1:10.000

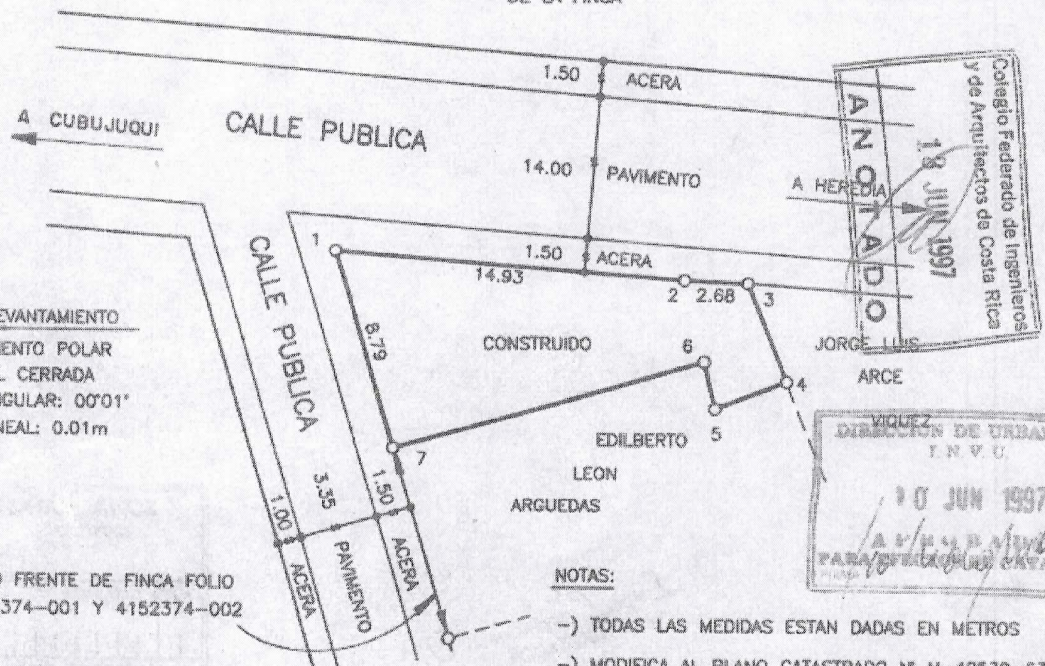
NOTA:

-) A LOS PROPIETARIOS DE LOS FOLIOS REALES No 4152374 - 001 Y 4152374-002 LE CORRESPONDE UN DERECHO DE UN MEDIO DE LA FINCA

NOTAS DE LEVANTAMIENTO

LEVANTAMIENTO POLAR
 POLIGONAL CERRADA
 ERROR ANGULAR: 00'01"
 ERROR LINEAL: 0.01m

8.35m RESTO FRENTE DE FINCA FOLIO REAL No 4152374-001 Y 4152374-002



NOTAS:

-) TODAS LAS MEDIDAS ESTAN DADAS EN METROS
 -) MODIFICA AL PLANO CATASTRADO N° H-42539-83 H-639661-86

PROPIEDAD DE:

EDILBERTO LEON JIMENEZ CEDULA 4-137-755
EDILBERTO LEON ARGUEDAS CEDULA 4-064-008
FELICIA JIMENEZ CHAVARRIA CEDULA 4-059-047

AREA SEGUN REGISTRO PUBLICO:
 246.98m²
PROTOCOLO TOMO: 9080 FOLIO: 154
ESCALA: 1: 250
FECHA: ABRIL 1996

SITUADO EN: ESTADIO
DISTRITO: 1° HEREDIA
CANTON: 1° HEREDIA
PROVINCIA: 4° HEREDIA

AREA:
100.27m²
FOLIO REAL No. 4103288-000
ES PARTE DE FOLIO REAL 4152374-001 4152374-002

TOPOGRAFO ASOCIADO: RAMON RAMIREZ CAÑAS T.A. 1030