


INSCRIPCIÓN: 1-1239405-2008  
 Fecha : 22/04/2008 10:53:40  
 Registrador: LAURA VARGAS CASTILLO  
 D2750F25379139100E9374DC791F0DC0

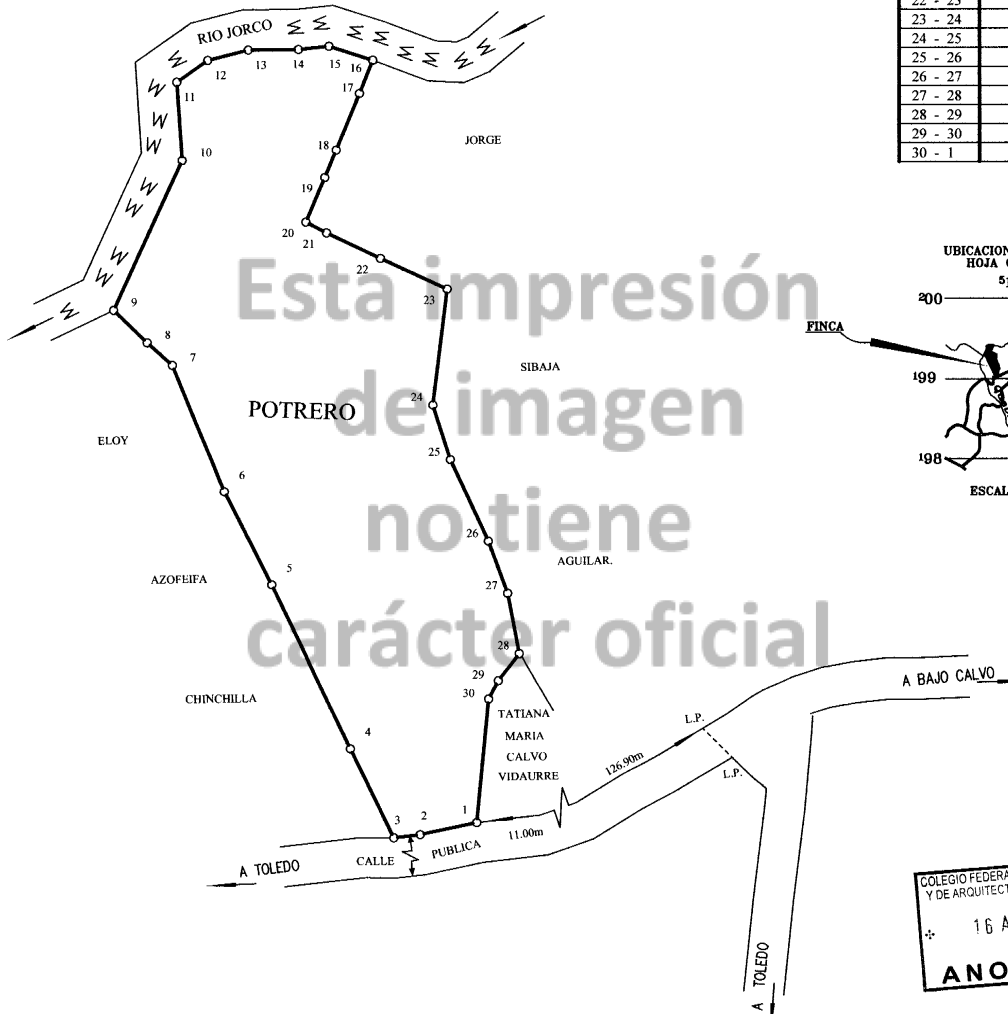
Catastro Nacional  
 1-2313327  
 14/04/2008 08:22:17



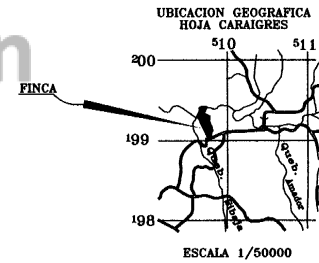
LINEA	ACIMUT	DIST.(m)
1 - 2	258° 04.7'	28.75
2 - 3	263° 11.3'	13.23
3 - 4	334° 15.5'	49.59
4 - 5	334° 17.6'	89.81
5 - 6	333° 11.6'	52.21
6 - 7	337° 54.8'	68.63
7 - 8	311° 57.4'	16.88
8 - 9	314° 5'	23.15
9 - 10	024° 57.7'	81.38
10 - 11	356° 09.3'	39.16
11 - 12	055° 04.7'	18.84
12 - 13	075° 45.7'	20.79
13 - 14	089° 16.4'	24.99
14 - 15	084° 05.1'	15.33
15 - 16	107° 43.4'	22.85
16 - 17	201° 44.9'	17.8
17 - 18	202° 22.8'	30.56
18 - 19	202° 39.2'	14.82
19 - 20	203° 15.8'	23.94
20 - 21	117° 26.8'	11.62
21 - 22	115° 10.1'	29.61
22 - 23	114° 29.1'	36.42
23 - 24	187° 12.1'	58.02
24 - 25	162° 36.8'	28.86
25 - 26	155° 22.2'	45.17
26 - 27	159° 52.8'	27.76
27 - 28	169° 11.7'	30.42
28 - 29	219° 02.8'	16.56
29 - 30	208° 04.4'	10.24
30 - 1	185° 35.5'	62.12

NOTAS :

LINDEROS EXISTENTES  
 LEVANTAMIENTO POLAR, POLIGONAL ABIERTA  
 ERROR ESTIMADO: ANGULAR: 00'01" LINEAL: 0.10 m  
 AFECTADO POR LEY FORESTAL 7575, ARTICULO 33  
 AFECTADO POR LEY DE AGUAS 276 Y SUS REFORMAS  
 DISTANCIA FRENTE A CALLE PUBLICA DE 1 - 3 ES DE 41.98m



Esta impresión  
de imagen  
no tiene  
carácter oficial



PROPIEDAD DE: <b>ELOY AZOFEIFA CHINCHILLA</b>		CEDULA N° 1-175-521	SITUADO EN: TOLEDO ( BARRIO SAN JUAN ) DISTRITO: 2° GUATIL CANTON: 12° ACOSTA PROVINCIA: 1° SAN JOSE	INFORMACION REGISTRO PARA RECTIFICAR AREA FOLIO REAL N° 1278203-000  AREA SEGUN REGISTRO 39554.39 m <sup>2</sup>
MINOR CALDERON MORA TOPOGRAFO ASOCIADO T.A. 5671		AREA 39730.46 m <sup>2</sup>	FECHA ABRIL- 2008	ARCHIVO ELOY
PROTOCOLO TOMO 15462	FOLIO 34	ESCALA 1:2000		