

COMPROBANTE DE INSCRIPCION CATASTRAL



REGISTRO INMOBILIARIO  
SUBDIRECCIÓN  
CATASTRAL

INSCRIPCIÓN No:  
3-22435-2024

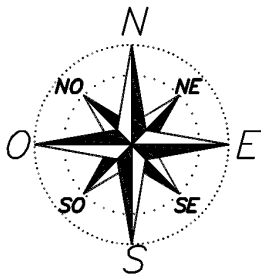
Fecha: 14/05/2024 14:15:51  
Registrador: MAX SALAZAR OBANDO  
64723F2B627AF0CCB8AA6F07D1831398

Catastro Nacional  
2024-35630-C  
10/05/2024 09:27:14  
Reingreso



Contrato 1132885  
Fecha 09/05/2024  
Visado CFIA

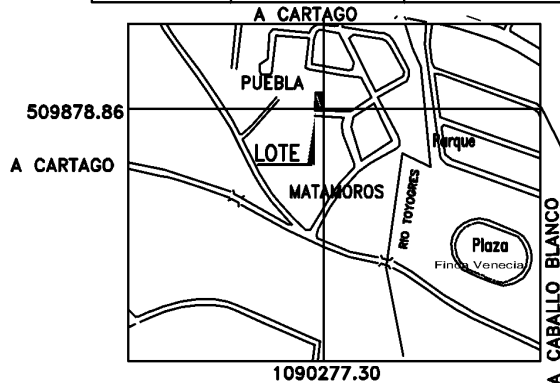
555956113



NOTAS DE GEORREFERENCIACION

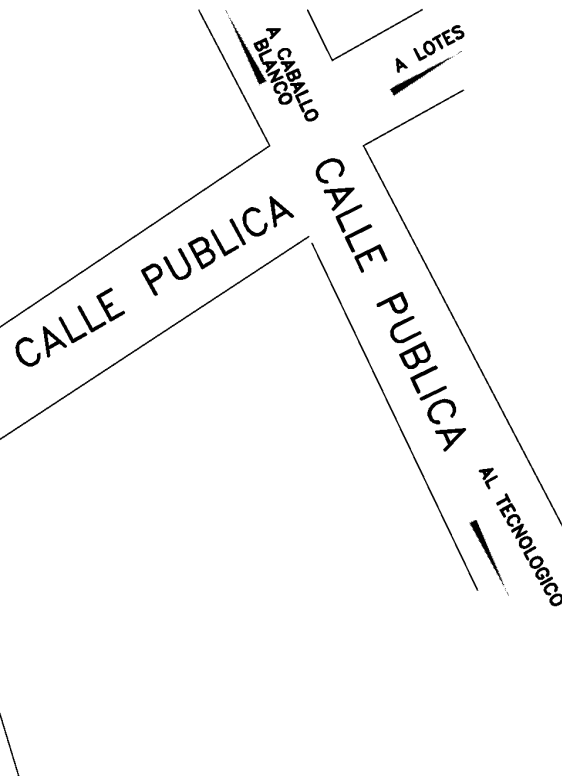
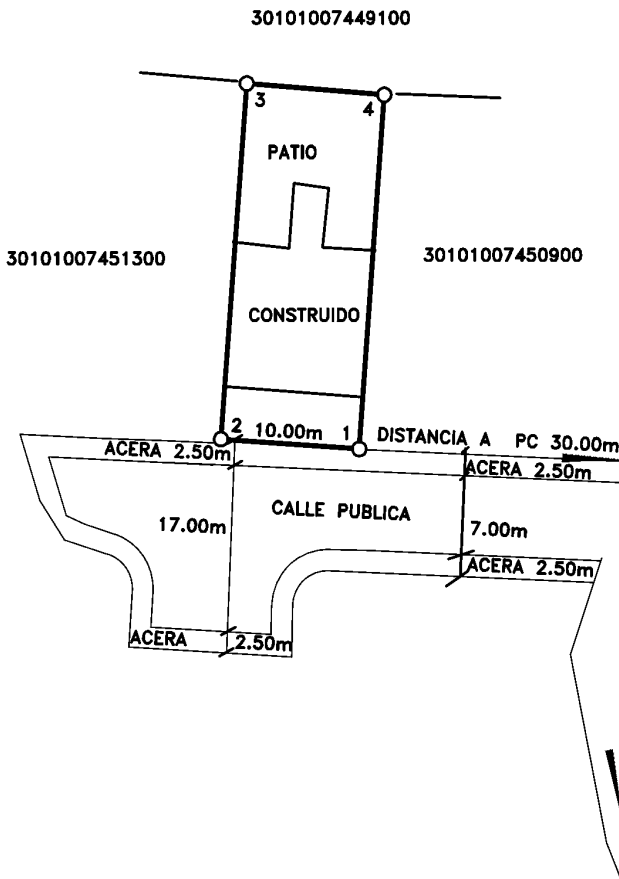
- > EPOCA 2005.83, DATUM CRO5, PROYECCION CRTM05.
  - > DATOS TOMADOS DE LA ORTOFOTO OFICIAL CR-SIRGAS EPOCA 2014.59, TRANSFORMADA AL DATUM CRO5.
  - ESCALA DEL MAPA CATASTRAL 1:1000.
  - EXACTITUD RELATIVA: +/- 0.06m.
  - EXACTITUD ABSOLUTA: +/- 0.40m.
- DOY FE QUE LOS LINDEROS SON EXISTENTES  
LEVANTAMIENTO POLAR (TEODOLITO Y CINTA)  
POLIGONAL ABIERTA  
ERROR ANGULAR ESTIMADO 00'01'  
ERROR LINEAL ESTIMADO 0.01m

DERROTERO COORDENADAS CRTM05 (m)		
PUNTO	ESTE	NORTE
1	509878.86	1090277.30
2	509868.89	1090277.99
3	509870.75	1090302.99
4	509880.67	1090302.21



UBICACION GEOGRAFICA

HOJA TEJAR ESCALA 1 10.000  
PROYECCION CARTOGRAFICA CRTM05



SITUADO EN: RESIDENCIAL  
GONZALEZ ANGULO  
DISTRITO 1° ORIENTAL  
CANTON 1° CARTAGO  
PROVINCIA 3° CARTAGO

INFORMACION DE REGISTRO  
FINCA COMPLETA  
FOLIO REAL  
**3074511-000**  
AREA SEGUN REGISTRO

**RICARDO BOGARIN NAVARR O (FIRMA)**

Firmado digitalmente por  
RICARDO BOGARIN NAVARR (FIRMA)  
Fecha: 2024.05.08 16:22:37 -06'00'

ESCALA 1: 500

FECHA  
MAYO 2024

PROTOCOLO  
TOMO 23298

FOLIO 34

AREA  
**250m<sup>2</sup>**

250.70m<sup>2</sup>

IDENTIFICADOR PREDIAL  
30101007451100

RICARDO BOGARIN NAVARR  
TOPOGRAFO ASOCIADO T.A. 5936