Lotes ubicados en Tárcoles, Puntarenas

- Comprende dos lotes:

  FR 6-1516118 área 5.026,72 m² (lote 27)

  Precio de venta: $ 91,500°°

  FR 6-1516117 área 5.022,13 m² (lote 28)

  Precio de venta: $ 106,500°°



Vista acceso al proyecto Plantation Acres

- Las propiedades se ubican dentro del proyecto Plantation Acres, con buenas vistas panorámicas al mar, a 100 metros norte de la entrada al Hotel Punta Leona.
- Cuentan con todos los servicios públicos y accesos en buen estado.



Otra vista de acceso a Plantation Acres

BANCO IMPROSA

Lotes ubicados en Tárcoles, Puntarenas



Vista lote No. 27



Otra vista lote No. 27



Vista lote No. 28



Otra vista lote No. 28

BANCO IMPROSA

Proyecto Plantation Acres.



BANCO IMPROSA

Plano catastro Lote 27.

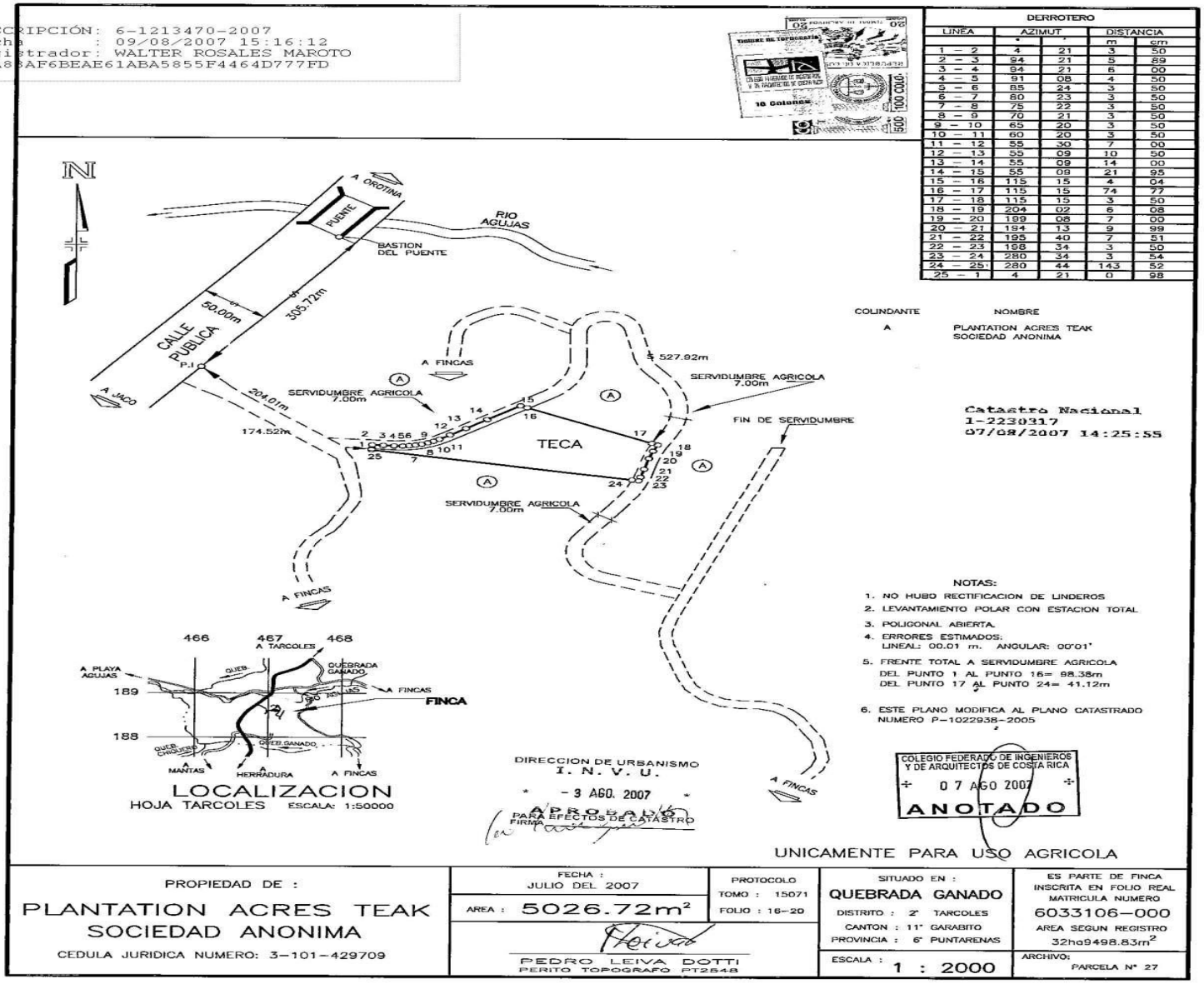

INSCRIPCIÓN: 6-1213470-2007
Fecha : 09/08/2007 15:16:12
Registrador: WALTER ROSALES MAROTO
06A88AF6BEAE61ABA5855F4464D777FD

DERROTERO

LINEA	AZIMUT °	'	DISTANCIA m	cm
1 – 2	4	21	3	50
2 – 3	94	21	5	89
3 – 4	94	21	6	00
4 – 5	91	08	4	50
5 – 6	85	24	3	50
6 – 7	80	23	3	50
7 – 8	75	22	3	50
8 – 9	70	21	3	50
9 – 10	65	20	3	50
10 – 11	60	20	3	50
11 – 12	55	30	7	00
12 – 13	55	09	10	50
13 – 14	55	09	14	00
14 – 15	55	09	21	95
15 – 16	115	15	4	04
16 – 17	115	15	74	77
17 – 18	115	15	3	50
18 – 19	204	02	6	08
19 – 20	199	08	7	00
20 – 21	194	13	9	99
21 – 22	195	40	7	51
22 – 23	158	34	3	50
23 – 24	280	34	3	54
24 – 25	280	44	143	52
25 – 1	4	21	0	98

COLINDANTE A: NOMBRE — PLANTATION ACRES TEAK SOCIEDAD ANONIMA

Catastro Nacional
1-2230317
07/08/2007 14:25:55

NOTAS:
1. NO HUBO RECTIFICACION DE LINDEROS
2. LEVANTAMIENTO POLAR CON ESTACION TOTAL
3. POLIGONAL ABIERTA.
4. ERRORES ESTIMADOS: LINEAL: 00.01 m. ANGULAR: 00'01"
5. FRENTE TOTAL A SERVIDUMBRE AGRICOLA DEL PUNTO 1 AL PUNTO 16= 98.38m DEL PUNTO 17 AL PUNTO 24= 41.12m
6. ESTE PLANO MODIFICA AL PLANO CATASTRADO NUMERO P-1022938-2005

LOCALIZACION
HOJA TARCOLES ESCALA: 1:50000

DIRECCION DE URBANISMO
I. N. V. U.
- 3 AGO. 2007
APROBADO PARA EFECTOS DE CATASTRO
FIRMA

COLEGIO FEDERADO DE INGENIEROS Y DE ARQUITECTOS DE COSTA RICA
07 AGO 2007
ANOTADO

UNICAMENTE PARA USO AGRICOLA

PROPIEDAD DE : PLANTATION ACRES TEAK SOCIEDAD ANONIMA CEDULA JURIDICA NUMERO: 3-101-429709	FECHA : JULIO DEL 2007 AREA : 5026.72m²	PROTOCOLO TOMO : 15071 FOLIO : 16-20	SITUADO EN : QUEBRADA GANADO DISTRITO : 2° TARCOLES CANTON : 11° GARABITO PROVINCIA : 6° PUNTARENAS	ES PARTE DE FINCA INSCRITA EN FOLIO REAL MATRICULA NUMERO 6033106-000 AREA SEGUN REGISTRO 32ha9498.83m²
	PEDRO LEIVA DOTTI PERITO TOPOGRAFO PT2548		ESCALA : 1 : 2000	ARCHIVO: PARCELA N° 27

BANCO IMPROSA

Plano catastro Lote 28.

INSCRIPCIÓN: 6-1207194-2007
Fecha : 25/07/2007 15:13:05
Registrador: WALTER ROSALES MAROTO
BAD10734ADE2271525CD91F836C4FD3D

Catastro Nacional
1-2226013
24/07/2007 11:52:23

COLINDANTE A: PLANTATION ACRES TEAK SOCIEDAD ANONIMA

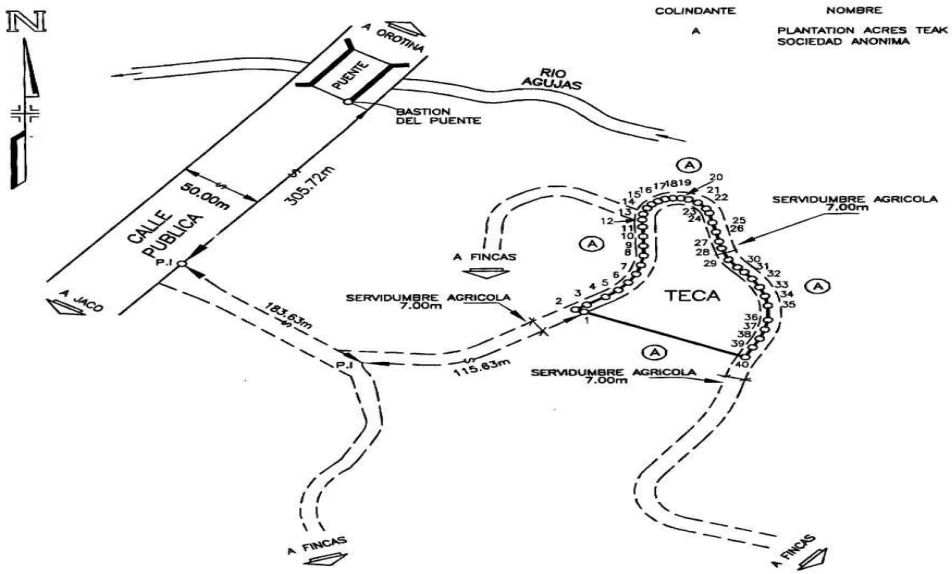

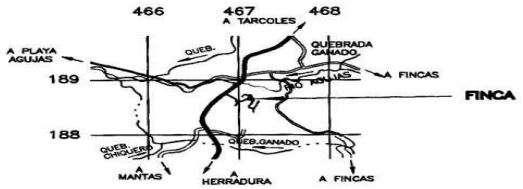

LOCALIZACION
HOJA TARCOLES ESCALA: 1:50000

DERROTERO				
LINEA	AZIMUT °	'	DISTANCIA m	cm
1 – 2	295	15	4	04
2 – 3	55	09	6	05
3 – 4	55	09	9	87
4 – 5	49	41	7	62
5 – 6	39	12	6	99
6 – 7	29	11	6	99
7 – 8	19	09	6	99
8 – 9	9	07	6	99
9 – 10	0	14	7	00
10 – 11	358	51	7	00
11 – 12	358	51	7	00
12 – 13	358	51	5	17
13 – 14	5	11	4	15
14 – 15	22	04	4	65
15 – 16	37	40	3	49
16 – 17	51	02	3	49
17 – 18	64	24	3	49
18 – 19	77	46	3	49
19 – 20	91	09	3	49
20 – 21	104	31	3	49
21 – 22	120	33	4	88
22 – 23	140	36	5	57
23 – 24	157	59	3	49
24 – 25	168	07	7	00
25 – 26	168	22	7	00
26 – 27	168	22	7	00
27 – 28	168	22	5	21
28 – 29	159	59	8	76
29 – 30	145	06	6	99
30 – 31	140	33	4	48
31 – 32	144	15	6	01
32 – 33	152	17	6	99
33 – 34	160	54	6	99
34 – 35	169	32	6	99
35 – 36	180	19	10	48
36 – 37	191	06	6	99
37 – 38	199	43	6	99
38 – 39	205	37	7	00
39 – 40	205	48	7	92
40 – 1	295	15	78	27

NOTAS:
1. NO HUBO RECTIFICACION DE LINDEROS
2. LEVANTAMIENTO POLAR CON ESTACION TOTAL
3. POLIGONAL ABIERTA.
4. ERRORES ESTIMADOS: LINEAL: 00.01 m. ANGULAR: 00'01"
5. FRENTE TOTAL A SERVIDUMBRE AGRICOLA DEL PUNTO 1 AL PUNTO 40= 238.29m
6. ESTE PLANO MODIFICA AL PLANO CATASTRADO NUMERO P-1022938-2005

COLEGIO FEDERADO DE INGENIEROS Y DE ARQUITECTOS DE COSTA RICA
16 JUL 2007
ANOTADO

DIRECCION DE URBANISMO
I. N. V. U.
19 JUL. 2007
PARA EFECTOS DE CATASTRO
FIRMA

UNICAMENTE PARA USO AGRICOLA

PROPIEDAD DE : PLANTATION ACRES TEAK SOCIEDAD ANONIMA CEDULA JURIDICA NUMERO: 3-101-429709	FECHA : JULIO DEL 2007 AREA : 5022.13m²	PROTOCOLO TOMO : 14701 FOLIO : 100	SITUADO EN : QUEBRADA GANADO DISTRITO : 2° TARCOLES CANTON : 11° GARABITO PROVINCIA : 6° PUNTARENAS	ES PARTE DE FINCA INSCRITA EN FOLIO REAL MATRICULA NUMERO 6033106-000 AREA SEGUN REGISTRO 32ha9498.83m²
	PEDRO LEIVA DOTTI PERITO TOPOGRAFO PT2548		ESCALA : 1 : 2000	ARCHIVO: PARCELA N° 28