PROPIEDAD EN VENTA : Lote 26, Parcelación Terrazas de Crucero.

A. IDENTIFICACIÓN:

REGIÓN : Décima, Región de Los Lagos
PROVINCIA : Osorno
COMUNA : Purranque

B. **UBICACIÓN:**



Figura 1: ubicación del Lote 26, Parcelación Terrazas de Crucero.

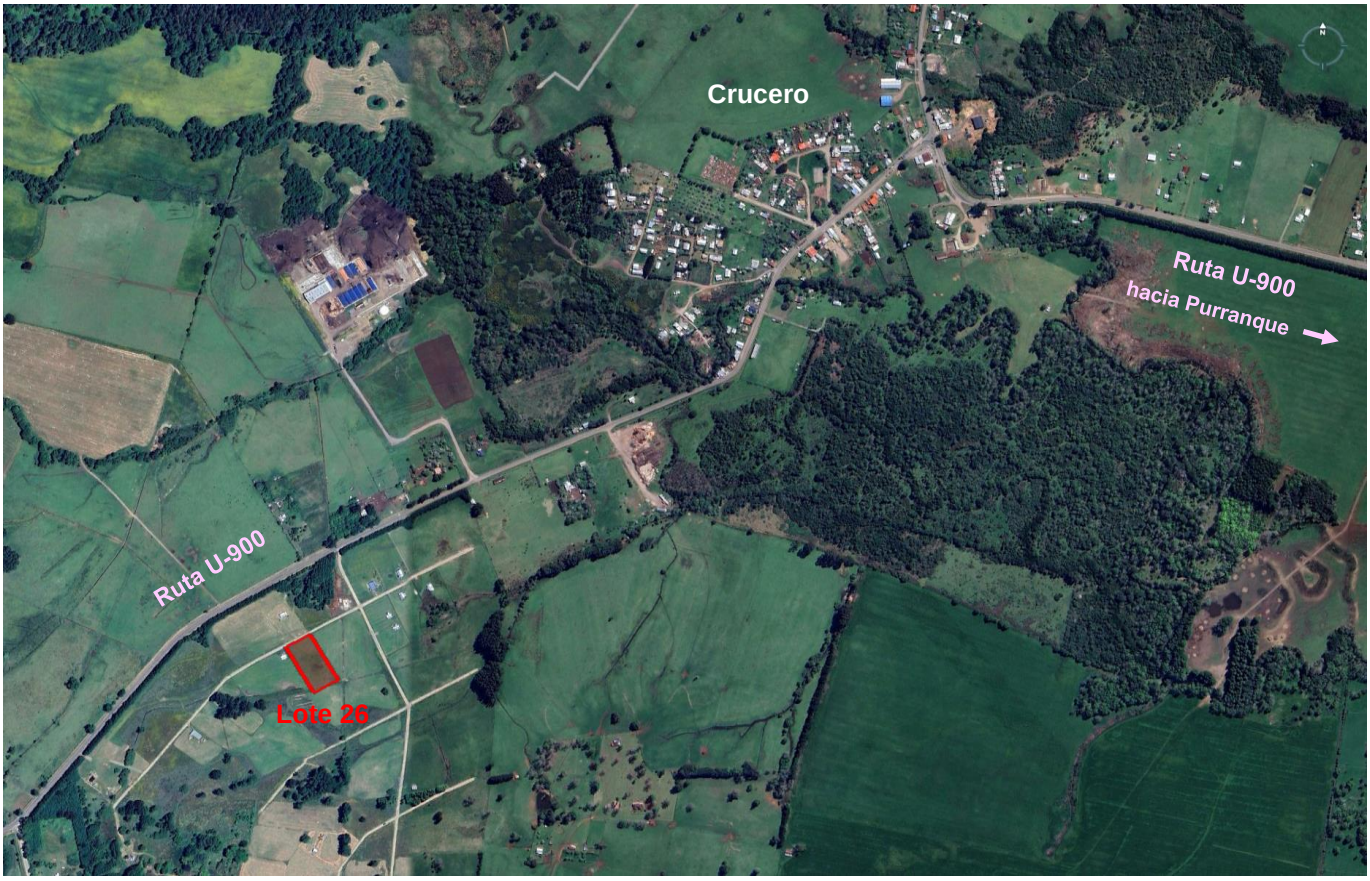

C. INFORMACIÓN GENERAL:

El Lote 26 posee una superficie de 5000 m^2 y rol propio. Está ubicado a 18.8 kilómetros de Purranque y a 1.4 kilómetros de Crucero (ver **Figura 1**), siguiendo la Ruta U-900. Para llegar a la Parcelación Terrazas de Crucero, desde la ciudad de Osorno o la ciudad de Puerto Montt, el recorrido a seguir se entrega -respectivamente- en el punto (1) y (2) de abajo.

(1) Desde Osorno, se accede siguiendo: (i) la Ruta-5, en un tramo de 40.7 kilómetros (tramo desde Osorno hasta Purranque), más (ii) la Ruta U-900, en un tramo de 20.2 kilómetros (tramo desde Purranque hasta la Parcelación Terrazas de Crucero).

(2) Desde Puerto Montt, se accede siguiendo: (i) la Ruta-5, en un tramo de 69.2 kilómetros (tramo desde Puerto Montt hasta Purranque), más (ii) la Ruta U-900, en un tramo de 20.2 kilómetros (tramo desde Purranque hasta la Parcelación Terrazas de Crucero).

Nota: interiormente, desde el portón de acceso de la parcelación hasta el Lote 26, el camino recorre un tramo de 240 metros.

Nota: al introducir la coordenada -40.934188, -73.362000 en la barra de búsqueda de Google Maps, la aplicación nos conduce al sitio donde se ubica el Lote 26, Parcelación Terrazas de Crucero.

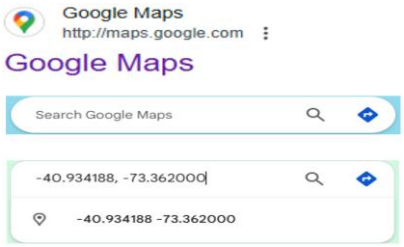

D. FOTOS:



Vista sur a norte, a la derecha del camino se ubica el Lote 26



Vista poniente a oriente del Lote 26



Vista oriente a poniente del Lote 26 (deslinde oriente)



Vista norte a sur del Lote 26 (deslinde oriente)